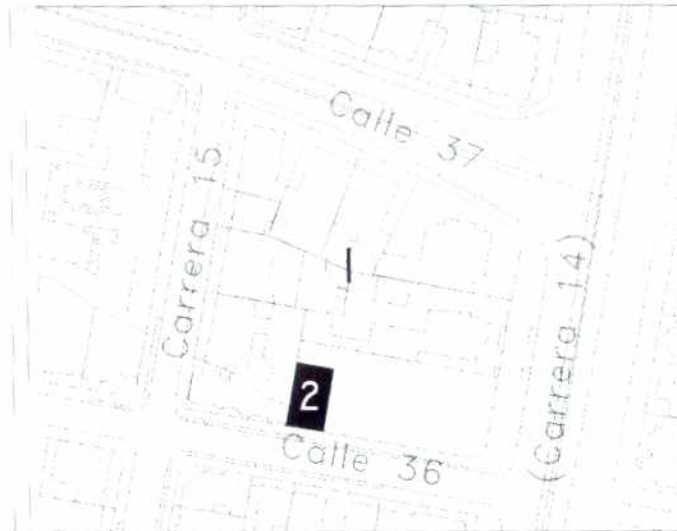


FOTOGRAFIA INMUEBLE



LOCALIZACION



CLASIFICACION

ARQUITECTONICA: 20-40-E-b

POPULAR: Geometría en Fachada

SIC MOD. CT, CONSERVACION TIPOLOGICA CATEGORIA

TEUSAQUILLO, 13 LOCALIDAD

Teusaquillo, 101 UPZ

Teusaquillo, 7104 BARRIO 1 M/ZNA 2 PREDIO

AAA0083FJDE CHIP HABITACIONAL USO

ROBERTO PACHON UJUETA PROPIETARIO

Calle 36 No. 14-52/56 DIRECCION

CODIGO CATASTRAL

MATRICULA INMOBILIARIA

4 No. PISOS FECHA CONSTRUCCION

Tiene Observación:

FOTOGRAFIA CONTEXTO



CRITERIOS DE CALIFICACION

✓ Representar en alguna medida y de modo tangible o visible una o mas épocas de la historia de la ciudad o una o mas etapas de la Arquitectura y/o urbanismo en el País.

✓ Ser un testimonio o documento importante en el proceso histórico de planificación o formación de la estructura física de la ciudad.

✓ Ser un Ejemplo culturalmente importante de un tipo de edificación o conjunto arquitectónico.

Ser un testimonio importante de la conformación del hábitat de un grupo social determinado.

Constituir un hito de referencia urbana culturalmente significativa en la ciudad.


Ser un ejemplo destacado de la obra de un arquitecto urbanista o de un grupo de éstos de trayectoria reconocida a nivel nacional o internacional.

Estar relacionado con personajes o hechos significativos de la historia de la ciudad o del País.

FECHA DE ...

ELABORACION: Lunes, 02 de Febrero de 2004

ACTUALIZACION: Lunes, 02 de Febrero de 2004



DESCRIPCION DEL EDIFICIO

Inmuebles que superan los tres pisos de altura, usualmente emplazados entre medianeras a paramento continuo o esquineros; se presentan algunos casos de inmuebles aislados dentro del predio. La fachada presenta énfasis en la distribución horizontal de sus vanos de ventanas; se subraya esta condición al establecer contrastes entre los materiales de acabado, por ejemplo. Ocasionalmente presenta la solución del voladizo a partir del segundo piso y su primer piso se diferencia del resto debido a determinantes de accesibilidad.

El manejo de una planta tipo y ejes de circulación vertical, introducen nuevas posibilidades de distribución arquitectónica en el uso de la vivienda (u otro uso) dentro de estos edificios. La escalera como vínculo vertical adquiere una gran presencia como motivo de diseño espacial.

Valores de forma: El tratamiento de fachada en primer piso es diferente a los demás; la composición general de fachada en el resto de pisos es homogénea. El manejo de los materiales para lograr contrastes de textura y color, reforzado por los detalles volumétricos son cualidades de especial importancia. La articulación volumétrica con el entorno de construcciones de dos pisos, generalmente es un logro urbanístico.

Valores de significado: la introducción de esta modalidad edificatoria en nuestro medio marco un hito en la historia de la arquitectura colombiana. Su desarrollo posterior así lo ha demostrado. Las implicaciones en las formas de vida y uso del espacio urbano tienen gran importancia para la visión de numerosos sectores urbanos.

POSIBILIDADES DE INTERVENCION

La validez volumétrica de los edificios implica que las posibilidades para su intervención deben limitarse a adecuaciones y modificaciones menores dirigidas a mejorar condiciones de habitabilidad o incrementar su ocupación, siempre y cuando estas intervenciones no modifiquen los factores valorados en cuanto a la propuesta de diseño formal de todos y cada uno de los elementos de fachada, en cuanto a forma geométrica, proporción, materiales compatibles y organización funcional dentro del volumen general.

FECHA DE ...

ELABORACION:

Lunes, 02 de Febrero de 2004

ACTUALIZACION:

Lunes, 02 de Febrero de 2004

No. Pisos:



Departamento Administrativo
PLANEACION
ASISTENCIA TECNICA, ASISTENTE DE PLANEACION Y D.

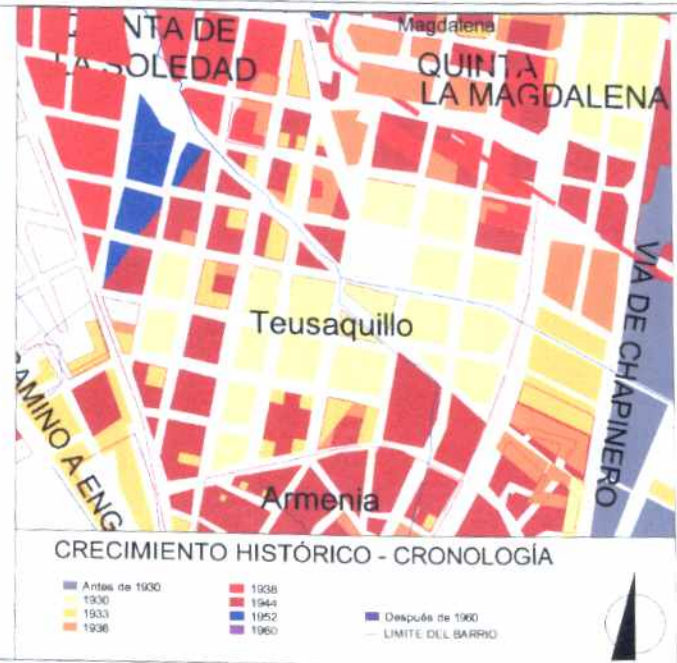
BIENES DE INTERES CULTURAL

DEPARTAMENTO ADMINISTRATIVO DE PLANEACION DISTRITAL

BOGOTA D.C.

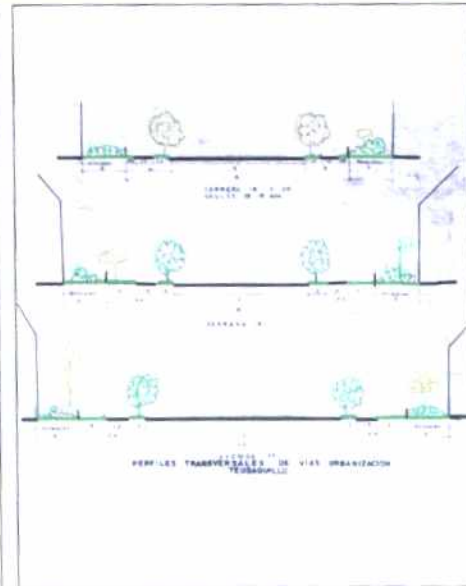

FICHA VALORACION URBANA

Teusaquillo



El barrio Teusaquillo fue, durante los primeros años de la década del treinta (siglo XX), el germen de todo el desarrollo urbano entre la calle 26 y la calle 80, al occidente de la Caracas. Se planteó como una propuesta abstracta de una retícula urbana dispuesta a crecer indefinidamente.

Su propuesta reticular, sin embargo, se pliega a los accidentes y permite la aparición de diagonales y formas de manzanas correspondientes. El parque como centro de la composición original mantiene su prelación y de allí parten las vías principales o lo circundan.



Las calles amplias y arborizadas, muestran una predialización definida pero flexible que abrió la posibilidad de construcciones con antejardines y aislamientos laterales. Esta posibilidad predial configuro una espacialidad urbana de características únicas dentro de Bogotá.

FECHA DE ...

ELABORACION:
lunes, 02 de febrero de 2004

ACTUALIZACION:
lunes, 02 de febrero de 2004